

POBLACIÓN Y ESTRUCTURA OCUPACIONAL EN ZACUALPAN, 1864

Robinson Salazar Carreño*

Resumen

El artículo analiza el padrón de Zacualpan del año 1864, en el que se informa la población de este centro minero. El objetivo es conocer los patrones demográficos y socioeconómicos de Zacualpan a partir de este documento, la estructuración del espacio del distrito, e indagar qué factores pudieron incidir en las dinámicas poblacionales. Con este fin, describe a grandes rasgos el panorama político-administrativo, económico y demográfico que caracterizaron a Zacualpan de 1864, en particular las tendencias poblacionales por género, edad y estado civil. Enseguida se aborda la dinámica ocupacional y los niveles de alfabetismo, vinculándolos con la configuración espacial del municipio.

Palabras clave: estructura demográfica, padrón de 1864, Zacualpan, centro minero.

Abstract

This paper analyses the 1864 census of Zacualpan which provides information on the population of this mining center. Based on this document our goal is to know the demographic and socioeconomic patterns of Zacualpan, the conformation of the public space of this district as well as to inquire which factors might have influenced the population dynamics. To this goal, the paper outlines the political-administrative, economic and demographic outlook that characterized Zacualpan in 1864, in particular the population trends by gender, age and civil status. Next, it deals with the occupational dynamics and the illiteracy levels, linking them with the spatial configuration of the municipality.

* Estudiante del doctorado en historia, El Colegio de México.

Key words: Demographic structure, 1864 Zacualpan Census, mining center.

Introducción

Este trabajo es un aporte al conocimiento de la población mexicana de la segunda mitad del siglo XIX, entre el régimen liberal, la segunda intervención francesa y el imperio de Maximiliano, a través del estudio de un pequeño centro minero. El análisis que se hace corresponde a una muestra representativa de Zacualpan¹ –en el suroccidente del Estado de México– con los datos apuntados en el padrón de 1864, ubicado en el archivo del municipio.² Cuatro barrios de la cabecera, un pueblo, una rancharía, un mineral y una cuadrilla fueron detalladamente registrados en el censo, es decir, parte de las entidades que constituían el territorio municipal.³ El objetivo que se persigue en esta investigación consiste en examinar la estructura demográfica de Zacualpan, caracterizando las categorías de género, edad, estado civil, profesión y conocimientos de escritura, así como realizar una aproximación preliminar al panorama socioeconómico del distrito.

La metodología que se empleó fue la elaboración de una base de datos con el programa SPSS Statistics 19, a partir del cual se pudo ordenar la información en las siguientes variables: apellido y nombre de cada uno de los miembros del grupo familiar, la edad, el género, el estado civil, la profesión, si la persona sabía escribir o no, el lugar censado y la fecha del padrón. La información así sistematizada posibilitó cruzar las variables y realizar las tablas y gráficas que se presentan y describen en esta investigación.

1 Rivera, *Viaje*, p. 93. “[...] Zacualpan o Tzacoalpam que significa: Sobre el escondite [...]”.

2 Los datos fueron tomados entre el 16 y 26 de febrero de 1864 por el auxiliar propietario Genaro González y el auxiliar suplente Mateo de Labra. *Padrón de Zacualpan 1864*, Archivo Municipal de Zacualpan (en adelante AMZ). Agradezco la gentileza de la doctora Anne Staples por facilitarme la información del censo abordado en esta investigación.

3 En el padrón de 1834 aparecen 18 entidades censadas: la cabecera, 2 barrios, 4 pueblos, 5 cuadrillas, 3 rancharías y 3 haciendas. En mayo de 1868 fueron censados la hacienda Huertas, el pueblo de Mamatla y el pueblo de Zacualpilla, este último carece de fecha. AMZ, *Padrón de Zacualpan 1868; Padrones de 1834*, imagen 62, Parroquia de la Inmaculada Concepción de Zacualpan. Consultado en: <https://familysearch.org/pal:/MM9.3.1/TH-1-14684-33019-12?cc=1410092&wc=6852839>.

El texto se divide en tres acápites. En el primero se realiza una breve presentación de los procesos político-administrativos, demográficos y económicos de Zacualpan en los años cercanos al censo de 1864. En el segundo se abordan las principales características poblacionales del centro minero en cuestión a partir del género, la edad y el estado civil. En la última parte se estudia la estructura ocupacional y los conocimientos de escritura que tenía los zacualpenses de la época del padrón.

1. Zacualpan alrededor de 1864

La fundación hispánica del Real de Minas de Zacualpan se realizó en 1527, constituyéndose un cabildo conformado por dos alcaldes ordinarios, los regidores y un alguacil mayor.⁴ Zacualpan se localiza al suroccidente de la ciudad de México de la que dista aproximadamente 100 km, y de Toluca –capital del Estado de México–, unos 66 km (véase mapa). La cabecera se ubica en lo alto de una montaña, el terreno que la rodea es seco y montañoso, bañado por un río y cinco arroyos, y atravesado por la cordillera que corre al sur de Zacualpan con formaciones de rocas graníticas y porfídicas.⁵

A mediados del siglo XVIII, Zacualpan era la cabecera distrital del partido de Escateopan⁶ (hoy Ixcateopan). Consolidada la Independencia nacional, el 6 de agosto de 1824 fue creado el Estado de México con la Ley Orgánica Provisional, subdivido en 8 prefecturas o distritos. Zacualpan hizo parte de la prefectura de Taxco como cabecera de partido que reunía los ayuntamientos de Coatepec Harinas, Ixtapan, Ixcateopan, Telolopan y Zacualpan.⁷ Los conflictos políticos internos, las luchas contra los ejércitos invasores y las reformas territoriales modificaron las divisiones político-administrativas del país durante el segundo cuarto del siglo en 1827, 1833, 1835, 1848 y 1852.

4 Estrada, *Zacualpan*, p. 95.

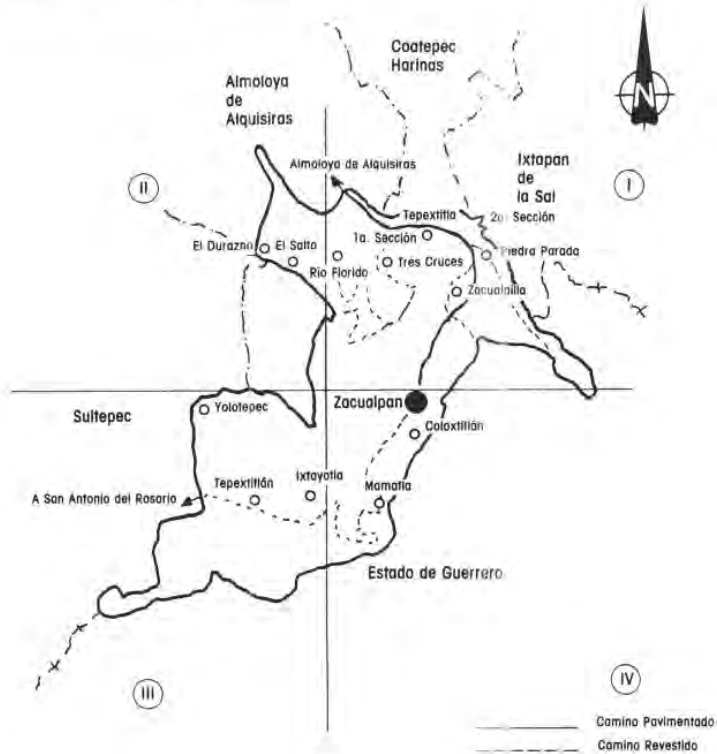
5 Velasco, *Geografía y estadística*, I, p. 156.

6 Villaseñor, *Theatro americano*, p. 229. Consultado en: <http://fondosdigitales.us.es/fondos/libros/3686/258/theatro-americano-descripcion-general-de-los-reynos-y-provincias-de-la-nueva-espana-y-sus-jurisdicciones/>

7 Moreno, *El estado de México*, pp. 51 y 54; Estrada, *op. cit.*, p. 97.

MAPA DE ZACUALPAN A FINALES DEL SIGLO XX

Principales localidades y caminos



Fuente: Gama Granados, Federico, *Zacualpan*, México, Gobierno del Estado de México, 1986, p. 20.

En junio de 1862 el Estado de México fue dividido en tres distritos militares, Toluca, Actopan y Cuernavaca, siendo Zacualpan asignado al de Toluca como parte del partido de Sultepec. Hacia 1868 Zacualpan pertenecía al distrito de Coatepec Harinas, que en 1871 tomó como nombre Zacualpan. En 1878 una nueva organización estatal disolvió el distrito de Zacualpan, siendo reubicados sus municipios en otros distritos; el mismo Zacualpan fue puesto bajo el distrito de Sultepec. Con la Constitución Política de 1917 cada estado que constituía el país fue fragmentado en municipios, lo que se constituyó en la

base de la administración política como entidad libre e independiente. No obstante, en el campo rentístico y judicial el Estado de México mantuvo la división en 16 distritos.⁸

Ahora bien, en términos demográficos, en el censo de Villaseñor y Sánchez en la década de 1740,⁹ Zacualpan presentó una composición demográfica de 240 familias de indios que habitaban tres pueblos y los barrios de la cabecera urbana –como el de Chacopinga y Calvario, que en 1864 estaba habitado por familias de indios–, 50 familias de españoles y “otras tantas” de mestizos y mulatos. Años después en 1834, el párroco bachiller don Francisco Aromir y Bustamante empadronó su feligresía, contabilizando 3,724 almas.¹⁰ A diferencia de este último censo, el padrón de 1864 fue más completo por el tipo de información registrada para 2,145 personas, a pesar de no haberse encontrado los registros de la hacienda de Huertas y los pueblos de Zacualpilla y Mamatla.¹¹ El censo de 1864 presenta datos detallados sobre la ocupación de los hombres y si sabían o no escribir, además de la lista de personas que componían las familias con nombres y apellidos, edad y estado civil. Sin embargo, el informe del censo carece de las relaciones de parentesco de los empadronados.

En 1854 fueron registrados 7,850 habitantes, de los cuales 3,760 fueron hombres y 4,090 mujeres.¹² Otros datos demográficos de años cercanos al padrón de 1864 son las impresiones de los viajeros y científicos del siglo XIX que pasaron por Zacualpan y que pueden ser de alguna utilidad para aproximarnos al comportamiento poblacional de la zona. En la segunda mitad de la década de 1840, Carl Bartholomaeus Heller, naturalista y botánico del imperio austriaco, calculó 2,000 zacualpenses.¹³ A principios

8 Moreno, *op. cit.*, pp. 136, 154-155 y 159-160.

9 Villaseñor, *op. cit.*, p. 230. Consultado en: <http://fondosdigitales.us.es/fondos/libros/3686/259/theatro-americano-descripcion-general-de-los-reynos-y-provincias-de-la-nueva-espana-y-sus-jurisdicciones/>.

10 *Padrones de 1834*, Imagen 62, Parroquia de la Inmaculada Concepción de Zacualpan. Consultado en: <https://familysearch.org/pal:/MM9.3.1/TH-1-14684-33019-12?cc=1410092&wc=6852839>.

11 Estas poblaciones fueron censadas en mayo de 1868, por tal motivo no fueron tenidas en cuenta en los resultados que se presentan en este trabajo. Hay que aclarar que el informe correspondiente al pueblo de Zacualpilla carece de fecha. En total contabilizaron 1.070 habitantes. AMZ, *Padrón de Zacualpan* 1868.

12 Noriega, *Estadística*, p. 127.

13 Heller, *Viajes*, p. 173.

de la década de 1880, Manuel Rivera Cambas estimó 2,800 personas,¹⁴ y un escenario de decadencia económica de Zacualpan. En palabras del veracruzano: “El aspecto de la población nada ofrece de particular: casitas de pobre apariencia, calles tortuosas, sin empedrado y poco concurridas; la falta de ruido, la pobreza y el tinte sombrío que caracteriza a todos los minerales que están en decadencia”.¹⁵

Sin embargo, en 1889 el panorama económico y demográfico de Zacualpan era otro, dado que Alfonso Luis Velasco contabilizó 13,168 habitantes. La reactivación de las explotaciones de la plata en 32 minas –otras 32 permanecían paralizadas–, y en 11 haciendas de beneficio por el sistema de amalgamación, tal vez fue uno de los motivos que atraieron un considerable flujo de personas.¹⁶ Es evidente que al lado del descubrimiento de nuevas minas, la pacificación del país lograda por el régimen de Porfirio Díaz,¹⁷ el fomento de la economía nacional y la mayor resistencia biológica a las epidemias generaron una tendencia de recuperación demográfica en el último tercio del siglo XIX.¹⁸

En el plano económico, las actividades productivas de Zacualpan dependían de la riqueza de sus yacimientos mineros, lo que determinó el dinamismo económico, la riqueza de los habitantes y el comportamiento demográfico. Las bonanzas atraían trabajadores, las borrascas los hacía migrar en busca de nuevos horizontes. En 1854 había 11 minas activas y 42 abandonadas, lo que indica que este ramo se encontraba en decadencia.¹⁹ Años más tarde y en la década de 1860 la producción de plata aún permanecía

14 Rivera, *op. cit.*, p. 93.

15 *Ibid.*, p. 94.

16 Velasco, *Geografía*, pp. 156-157.

17 Zacualpan hizo parte de la zona de influencia de la guerrilla de Juan Álvarez, y estuvo inmersa en continuas guerras, levantamientos armados, revoluciones e intervenciones extranjeras, ocasionando muertes, asaltos, saqueos y migraciones que afectaron negativamente la consecución de mano de obra para las minas de plata. Por ejemplo, John Kicza menciona que la guerra de Reforma (1857-1861) tuvo un impacto demográfico negativo en las regiones en conflicto, mientras que Georgina Moreno indica que en 1855 tropas rebeldes al régimen se tomaron Zacualpan y Sultepec. Además, Anne Staples dice que durante la guerra de Reforma la minería de Zacualpan se paralizó por la huida de la población, el templo parroquial fue saqueado y quemado, y en 1858 la cabecera municipal estaba ocupada por “disidentes” que impedían trabajar. Ver Staples, *Bonanzas*, pp. 237 y 257-259; Kicza, “Historia demográfica”, p. 135.

18 Lugo, “La población”, p. 136; Kicza, *op. cit.*, p. 230.

19 Noriega, *op. cit.*, pp. 159-161 y 693.

en declinación por el ambiente bélico, dado que minas como la del Alacrán y La Canal sufrieron saqueos de sus instalaciones, robos y destrucción de maquinaria y herramientas.²⁰

Otros problemas de la minería de la zona hacia mediados del siglo XIX era el mal estado de las vías que conectaban a Zacualpan con Toluca, la ausencia de líneas férreas y la inseguridad de los caminos por las guerrillas, las luchas armadas y las incursiones de bandidos.²¹ Además, estaban los impuestos y gravámenes que representaban una cuarta parte de la plata acuñada, y el alto precio del mercurio en 1846 adquirido a 146 pesos el quintal, cuando en la segunda mitad del siglo XVIII José de la Borda lo adquirió a 30 pesos.²² La financiación fue otro de los inconvenientes del sector minero, pues ya no podía depender del tipo aviador-comerciante colonial, sino de empresarios convertidos en industriales mineros por medio de acciones.²³

En 1889, Alfonso Luis Velasco indicó el impulso y la diversificación de las actividades económicas del distrito de Sultepec, del que hacía parte Zacualpan: “La industria de los habitantes consiste en la minería, la agricultura, el corte de maderas, la fabricación de aceites de ricino y ajonjolí, harinas de trigo, jabón, sebo, manteca, piloncillo, hilados y tejidos de algodón, etc.”²⁴ En particular, el motor de la economía de Zacualpan era las minas de plata y las haciendas de beneficio. En un segundo plano estaban los cultivos de maíz y frijol, los trapiches para la elaboración de miel, azúcar y piloncillo, y la madera para construcción que provenía de

20 Staples, *op. cit.*, pp. 259-261.

21 Burnes, *La minería*, p. 144; Heller, *op. cit.*, pp. 168 y 173; Velasco, *op. cit.*, p. 151. Heller cuenta sobre el trayecto que hizo desde Toluca a Zacualpan por donde atravesó un bosque: “Pero aun si conserva el camino correcto, en ninguna otra parte es mayor el riesgo de morir indefenso a manos de un asesino, ya que a causa del transporte de la plata tiene allí su guarida una horda de los ladrones más atrevidos y peligrosos”.

22 Brading, *Mineros*, p. 271; Urrutia, “La minería”, p.135. Según María Cristina Urrutia, desde 1830 la Casa Rothschild monopolizó la explotación y distribución mundial del mercurio. El precio de este producto disminuyó con el descubrimiento de las minas del Nuevo Almaguer en San José de California. Pero en 1872 los precios se volvieron a incrementar inmoderadamente.

23 Burnes, *op. cit.*, pp. 143, 146 y 150; Urrutia, *op. cit.*, p. 120. Después de las guerras de independencia se produjo una fuga de capitales con el éxodo de españoles. El ministro británico Herry Ward calculó en 36 millones de pesos el capital retirado del país, mientras que autores mexicanos mencionaron una cifra de 100 millones.

24 Velasco, *op. cit.*, p. 151.

los bosques de pinos y encinas en el camino que conducía a Jaltepec.²⁵ En Zacualpan y los municipios vecinos de Almoloya, Texcatitlán y Sultepec no había grandes terratenientes, a lo sumo pequeñas haciendas ganaderas que no excedían las 200 hectáreas, junto a pequeñas propiedades campesinas y tierras comunales de los pueblos.²⁶

2. La estructura demográfica de Zacualpan en 1864

De acuerdo con las estimaciones de los datos del padrón de 1864, que como se dijo en páginas anteriores sólo contamos con una parte de la población total de Zacualpan, había 2,145 habitantes. Como se presenta en la Tabla 1, el Mineral de Tecicapan y el Barrio de Memecla concentraban la mayor cantidad de personas, los cuales eran los espacios con la mayor concentración de familias de operarios. Por otra parte, el Barrio de la Plaza y la Fuente Principal y la Cuadrilla de San José presentaron el menor número de habitantes. El primero de los sitios era el núcleo comercial, de servicios y artesanal del casco municipal al lado del Barrio de la Carrera y Palacio, mientras el segundo estaba habitado principalmente por trabajadores relacionados con la minería y las labores rurales.

Del número total de habitantes que conocemos el género –2,139 zacualpenses–, 1,017 eran hombres (47.5%) y 1,122 eran mujeres (52.5 %), lo que indica la superioridad del género femenino en los datos demográficos absolutos (véase tabla 1 y gráfica 1). No obstante, al desagregar la información del género con los sitios empadronados encontramos que la balanza se inclinó levemente a favor de los varones en el Mineral de Tecicapan y en el Barrio de Memecla, mientras que en el Pueblo de San Antonio Mealco las mujeres superaron a los hombres por 40 personas.

25 Velasco, *op. cit.*, pp. 156-157; Heller, *op. cit.*, p. 172; Rivera, *op. cit.*, p. 94.

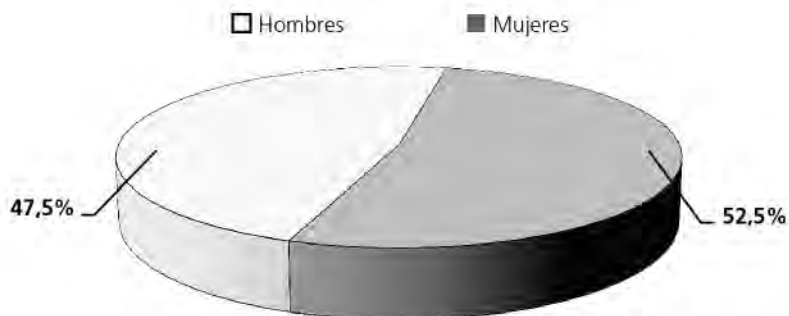
26 Schenk y Orensanz, “La desamortización”, p. 8.

TABLA 1. POBLACIÓN DE ZACUALPAN EN 1864

Sitio empadronado	Número de familias	Hombres	Mujeres	Total
Mineral de Tecicapan	100	254	248	502
Barrio de Memecla	63	165	160	325
Barrio Chacopinga y Calvario	54	117	145	262
Ranchería de Apecanaclan	48	116	117	233
Pueblo de San Antonio Mealco	53	96	136	232
Barrio de la Carrera y Palacio	48	98	114	212
Barrio de la Plaza y Fuente Principal	33	87	117	204
Cuadrilla de San José	40	84	85	169
Totales	439	1,017	1,122	2,139

Fuente: *Padrón de Zacualpan 1864*, Archivo Municipal de Zacualpan.

Gráfica 1. Proporción hombres y mujeres en Zacualpan, 1864



Fuente: *Padrón de Zacualpan 1864*, AMZ.

Es probable que Zacualpan, por ser un centro minero de manera semejante a la ciudad de Zacatecas de 1857,²⁷ presentara dinámicas demográficas que estaban relacionadas con la migración más que con el crecimiento natural de la población. El agotamiento de los yacimientos o el descubrimiento de nuevas vetas generaban el movimiento de población, especialmente de hombres solteros en busca de trabajo.²⁸ Otro factor que se ha de tener en cuenta para entender por qué la inclinación femenina de la población zacualpense es el reclutamiento y muerte de varones en los ejércitos que combatieron en la guerra de Reforma (1857-1861).²⁹

Al relacionar género con edades, encontramos un predominio de la población de 0 a 14 años, así como la preponderancia masculina en esta etapa de la vida³⁰ (véase gráfica 2 y anexo 1). A partir de la adolescencia la relación se modificó levemente acentuándose con la entrada de las personas a la edad adulta a los 15 años, y prolongándose la distancia numérica entre los sexos a favor de las mujeres hasta los 34 años. Desde los 35 años la tendencia fue al equilibrio de los géneros, pero con una leve inclinación femenina, lo que indicaría el mayor desgaste físico de las mujeres en los partos y, tal vez, en actividades productivas como las mineras. En síntesis, en Zacualpan se presentaron diferencias en los géneros en tres etapas importantes de la vida del ser humano: la dependencia de los padres durante la infancia y adolescencia, en la que se resalta una mayor presencia de los varones; la soltería, búsqueda de cónyuge y el nacimiento de los hijos entre los 15 y 34 años, en la que predominaron las mujeres; la consolidación de la familia, la crianza de la prole y la entrada a la vejez a partir de los 35 años, en la cual se tendió al equilibrio entre hombres y mujeres.

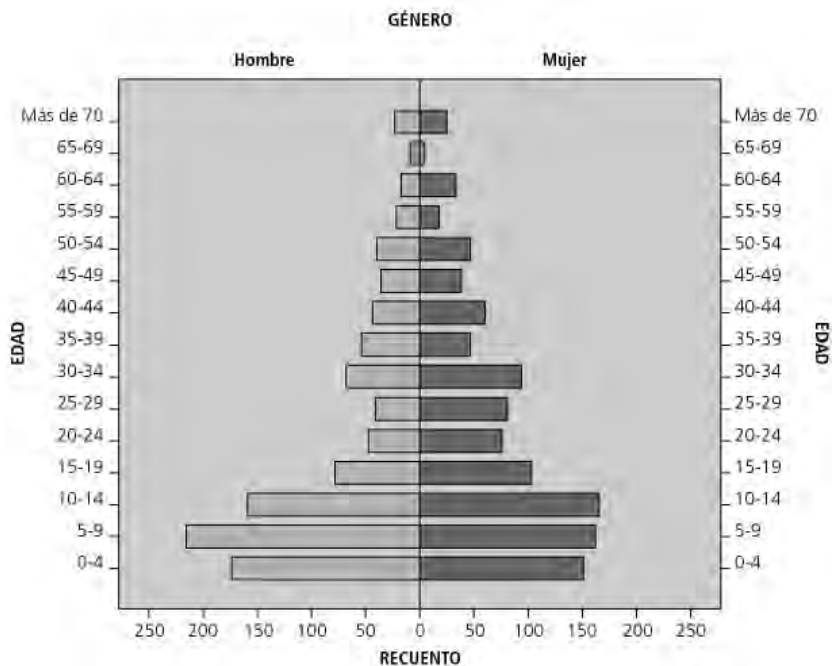
27 Pérez y Klein, "La población", p. 81.

28 Robinson, "Patrones", p. 194. En San José del Parra la reducción de mano de obra masculina vinculada a las actividades mineras fue considerable entre 1768 y 1788, dado que pasó de 75 a 47% del total de la estructura ocupacional.

29 Kicza, *op. cit.*, p. 230.

30 Cook, "La población", pp. 146-148. Cook observó una tendencia similar en la mitad de los novohispanos de 1793.

GRÁFICA 2. PIRÁMIDE DE EDADES EN ZACUALPAN, 1864



Fuente: *Padrón de Zacualpan 1864*, AMZ.

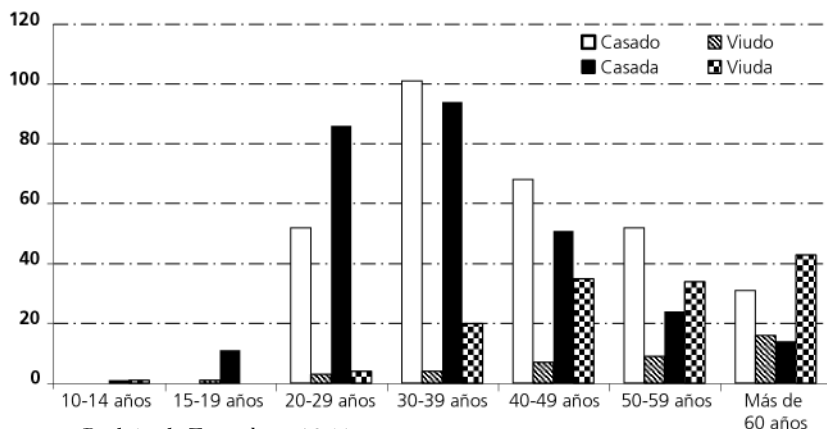
La cuestión que surge es por qué este cambio marcado a partir de los 15 años muestra que la presencia de los hombres disminuye con la entrada de éstos a la mayoría de edad. Las explicaciones reiteran el papel negativo de las guerras en la población masculina, así como la migración para buscar trabajo. La pirámide poblacional muestra que los varones disminuyen considerablemente entre los 20 y 29 años, dado que la llegada a la adultez y el estado civil solteros les permitían una mayor movilidad geográfica que a las mujeres para buscar empleo y pareja en los distritos circunvecinos. La tendencia era a migrar siendo solteros que hacerlo en grupos familiares. El problema del censo analizado de no incluir el origen poblacional de los empadronados hubiera podido ayudar a despejar dudas al averiguar por el origen de nacimiento de las parejas de casados.

Como Zacualpan no ofrecía muchas posibilidades de empleo además de tener una minería en estancamiento, un sector rural de relativa importancia

y de realizarse escasas labores artesanales, la fuerza de trabajo masculina mostraba tendencias de crecimiento. Así pues, como veremos en el siguiente acápite, las únicas actividades de importancia para los hombres eran las relacionadas con la minería. Por lo tanto, de manera similar al padrón de Zacatecas de 1857, no sorprende encontrar más zacualpenses ocupados en oficios como operarios, mineros, jornaleros, etc., que en ocupaciones artesanales y semicalificadas.

El censo proporciona importante información en cuanto a los patrones matrimoniales dado que se registró el estado civil. Los hombres casados sumaron 304 individuos y los viudos 40, mientras las mujeres con pareja estable constituyeron 281 y las viudas fueron 137 (véase gráfica 3 y anexo 2). Las mujeres se casaban a más temprana edad que los hombres, pues la esposa más joven fue registrada con 13 años, mientras el marido con menor edad fue de 20 años. La misma tendencia se observó en el estado civil viudo/viuda, dado que entre la población femenina fue empadronada una viuda de 14 años, mientras que entre los varones hubo un viudo de los 16 años. Este último dato señala que había hombres que se casaban por debajo de los 16 años.

GRÁFICA 3. CASADOS Y VIUDOS POR GÉNERO EN ZACUALPAN, 1864



Fuente: *Padrón de Zacualpan 1864*, AMZ.

Como se puede ver en la gráfica 3, desde los 20 años los hombres contraían nupcias, mientras las mujeres se casaban desde los 15. Para la edad de 20 a 29 años había más mujeres que hombres en estado matrimonial, pero a partir de los 30 años y hasta la vejez la situación se invirtió, a pesar de la inclinación femenina de la población. Que se presentaran más varones casados que mujeres puede estar indicando la dificultad que tuvieron ellas para volverse a casar tras la muerte del marido.

La tendencia de la viudez muestra la existencia de personas en este estado civil a partir de los 20 años e incluso antes; también que desde los 40 años había un número mayor de viudas que de viudos, y en especial con la llegada de los 60 años. Herbert Klein y Sonia Pérez atribuyen este patrón al desigual acceso de los géneros a la propiedad, pues como los hombres poseían las propiedades les resultaba más fácil volver a conseguir parejas estables.³¹ Estos datos confirman los patrones matrimoniales de otros espacios para el mismo período, como la ciudad de Zacatecas de 1857.³²

3. Las profesiones y la instrucción en escritura (Zacualpan, 1864)

La población que registró la “profesión”, en su gran mayoría hombres a excepción de algunas domésticas y una molendera, correspondió a 484 habitantes, esto es algo menos de la mitad de los varones. Los trabajadores que se desempeñaban en oficios mineros –operarios, mineros, ademadores,³³ herreros, guardas, carpinteros, albañiles, leñeros, madereros y azogueros– totalizaron 48.9%,³⁴ lo que reitera el peso de la actividad minera en la estructura económica de Zacualpan. Los oficios de este ramo, que no se reducían a operarios y mineros, indica una especialización de la actividad y la incorporación de ocupaciones semiespecializadas como la herrería, la carpintería y la albañilería, que aseguraban la reparación de herramientas y el refuerzo de las estructuras de las minas.

³¹ Pérez y Klein, *op. cit.*, p. 92.

³² *Ibid.*, p. 95.

³³ El ademador era el operario que se encargaba de apuntalar o sostener las minas con madera. *Diccionario de la lengua española* - Real Academia Española. Edición de 1852 <http://buscon.rae.es/ntle/Srvlt?GUI=MenuNtle?cmd=Lema&sec=1.0.0.0.0>.

³⁴ Brading, “Grupos”, p. 164. En Guanajuato de 1792 los trabajadores vinculados con la minería constituían 55% de la estructura ocupacional.

Llama la atención la importancia numérica de los registrados como “jornaleros” (32.6%), término problemático porque no especifica un tipo de actividad en particular, pues sólo indica a cada trabajador que se empleaba en cualquier clase de labores por un día entero de trabajo a cambio de un estipendio o sueldo.³⁵ Es posible que los jornaleros zacualpenses se emplearan por días en distintos trabajos relacionados con la minería y la agricultura de acuerdo con la demanda de mano de obra según las dinámicas propias de estas actividades, lo que facilitaba la movilidad espacial hacia los partidos y distritos circunvecinos. Guadalupe Nava dice que durante el porfiriato los gambusinos y buscadores coloniales –trabajadores particulares que se dedicaban a las labores mineras por su propia cuenta– se transformaron en jornaleros, se caracterizaron por ser los trabajadores especializados en diferentes etapas de la minería, que ganaban de acuerdo con sus conocimientos, aunque a la gran mayoría de ellos se les asignaban las tareas más pesadas y peligrosas.³⁶ En suma, la mitad de los hombres en edad productiva se dedicaban a las explotaciones mineras, y ocho de cada diez trabajadores estaban enlistados en los oficios relacionados con la minería y la agricultura.³⁷ En el número restante se ubicaba la mano de obra correspondiente a los servicios, el comercio y a los oficios semicalificados y artesanales, como por ejemplo los comerciantes,³⁸ arrieros, zapateros, panaderos, sastres, etc., que más que un oficio masculino era una labor familiar (véase tabla 2).

Al examinar la distribución de las ocupaciones según el lugar empadronado es posible localizar las actividades económicas en el territorio, es decir, la división del trabajo espacialmente. Como era de esperarse en la cabecera urbana –barrios de Chacopinga y Calvario, de la Carrera y Palacio,

35 *Diccionario de la lengua española* - Real Academia Española. Edición de 1852 [http://buscon.rae.es/ntlle/SrvltGUIMenuNtlle?cmd=Lema&sec=1.0.0.0.0.](http://buscon.rae.es/ntlle/SrvltGUIMenuNtlle?cmd=Lema&sec=1.0.0.0.0;); Cook, *op. cit.*, p. 153.

36 Nava, “Jornales”, pp. 62 y 64.

37 Pérez y Klein, *op. cit.*, p. 87. En Zacatecas los trabajadores relacionados con la minería y la agricultura constituían un 41% del total de mano de obra de la ciudad.

38 *Ibid.*, p. 89. Al igual que el estudio de Sonia Pérez y Herbert Klein para Zacatecas de 1857, en el padrón analizado en esta investigación no es posible definir a los comerciantes según el tamaño del establecimiento o el tipo de negocio que desarrollaban; Noriega, *op. cit.*, p. 694. En 1854 el sector mercantil se reducía a tiendas y tendajones que expendían toda clase de productos nacionales y extranjeros, como lencerías, quincallería y mercería. Había establecimientos que les permitían a sus dueños vivir con menos privaciones que los dueños de establecimientos miserables.

de la Plaza y Fuente Principal, y barrio de Memecla– se localizaba el área de servicios y oficios artesanales. Los operarios se distribuían en los 8 sitios registrados, aunque con mayor presencia en el barrio de Memecla y en el Mineral de Tecicapan. Los jornaleros se ubicaron mayoritariamente en Ranchería de Apecanaclan y en el Pueblo de San Antonio Mealco (véase tabla 2).

**TABLA 2. RELACIÓN DE OFICIOS Y LUGARES EMPADRONADOS
EN ZACUALPAN, 1864**

Oficio	Sitio 1	Sitio 2	Sitio 3	Sitio 4	Sitio 5	Sitio 6	Sitio 7	Sitio 8	Total
Operario	27	21	7	50	10	87	0	0	202
Jornalero	21	4	4	4	20	9	42	54	158
Comerciante	1	9	9	6	1	2	0	0	28
Zapatero	4	1	2	0	0	2	0	0	9
Sastre	2	3	4	0	0	0	0	0	9
Minero	0	2	6	0	0	0	0	0	8
Carpintero	2	1	5	0	0	0	0	0	8
Panadero	2	1	0	1	0	3	0	0	7
Albañil	5	0	0	0	0	0	0	1	6
Doméstico (a)	1	0	5	0	0	0	0	0	6
Arriero	0	0	0	1	3	0	1	0	5
Herrero	0	0	1	1	0	2	0	0	4
Barbero	0	3	0	0	0	0	0	0	3
Artesano	2	0	0	0	0	0	0	0	2
Azogüero	0	0	0	0	1	1	0	0	2
Ademador	0	0	0	0	2	0	0	0	2
Maderero	0	0	0	0	2	0	0	0	2
Ladrillero	0	0	0	0	2	0	0	0	2
Labrador	0	0	0	0	0	2	0	0	2
Dulcero	0	2	0	0	0	0	0	0	2

Oficio	Sitio 1	Sitio 2	Sitio 3	Sitio 4	Sitio 5	Sitio 6	Sitio 7	Sitio 8	Total
Leñero	0	0	0	0	1	1	0	0	2
Polvorero	0	0	0	1	0	0	0	0	1
Velero	0	0	0	1	0	0	0	0	1
Platero	0	1	0	0	0	0	0	0	1
Tintorero	0	0	1	0	0	0	0	0	1
Sombrero	0	0	0	0	0	1	0	0	1
Molendera	0	0	0	0	0	1	0	0	1
Empleado	0	0	1	0	0	0	0	0	1
Escribiente	1	0	0	0	0	0	0	0	1
Guarda	1	0	0	0	0	0	0	0	1
Cura	0	0	0	0	0	1	0	0	1
Sacristán	0	0	0	0	0	1	0	0	1
Dependiente	0	0	1	0	0	0	0	0	1
Ciego	0	0	0	0	0	1	0	0	1
Impedido	0	0	0	0	0	1	1	0	2
TOTALES	69	48	46	65	42	115	44	55	484

Sitio 1 = Barrio de Chacopinga y Calvario; Sitio 2 = Barrio de la Carrera y Palacio; Sitio 3 = Barrio de la Plaza y Fuente Principal; Sitio 4 = Barrio de Memecla; Sitio 5 = Cuadrilla de San José; Sitio 6 = Mineral de Tecicapan; Sitio 7 = Pueblo de San Antonio Mealco; Sitio 8 = Ranchería de Apecanaclan.

Fuente: *Padrón de Zacualpan 1864*, Archivo Municipal de Zacualpan.

El barrio de Chacopinga y Calvario, residencia de familias indígenas desde tiempos coloniales, se caracterizaba por estar habitado principalmente por operarios y jornaleros que compartían el espacio con algunos comerciantes, zapateros, sastres, carpinteros, panaderos, albañiles y escribientes. El barrio de Memecla era principalmente la residencia de los jornaleros, con la presencia de algunos operarios, comerciantes y artesanos. Los dos barrios restantes –de la Carrera y Palacio, y de la Plaza y Fuente Principal– eran la habitación de unos cuantos operarios y jornaleros, y además residían todos los mineros, la mayoría de los comerciantes, sastres, barberos,

dulceros, el tintorero, el platero, algunos domésticos (as), tres de los zapateros, el empleado³⁹ y uno de los herreros y panaderos. Estos dos espacios eran el corazón comercial, de servicios y artesanal de Zacualpan lo que se percibe por la diversidad de oficios.

Como se mencionó en párrafos anteriores, la Ranchería de Apecanaclan y el Pueblo de San Antonio Mealco eran eminentemente sitios donde habitaban jornaleros, salvo un par de casos de un arriero y un albañil. Por otra parte, a pesar de que la Cuadrilla de San José tenía la mitad de residentes jornaleros y operarios, y el Mineral de Tecicapan estaba habitado principalmente por operarios, otros trabajadores atendían las necesidades de los lugares con sus servicios y productos. Tal es el caso de los leñeros, azogeros, panaderos, comerciantes, el cura y sacristán.

A partir de la agrupación de los oficios por edades (anexo 2) se puede establecer que la mayor parte de la mano de obra se concentró en la época de la vida más productiva para las personas, esto es entre los 20 y 49 años, teniendo una mayor importancia los que oscilaban entre los 30 y 39 años con un 24.1%. Los trabajadores entre los 10 y 14 años sólo representaron el 5.6%, mientras los mayores de 60 años el 9.5%, constituyéndose en los rangos de edades con menor presencia de fuerza de trabajo dadas las limitadas habilidades y de fuerza física.

Los rangos extremos estuvieron en el caso de los operarios y jornaleros. En los primeros se presentaron tres trabajadores que tenían 10 años y uno con 90 años, y en los segundos dos jornaleros tuvieron 12 años de edad y uno 92 años. La utilización de niños en las labores dentro de los túneles de las minas de Zacualpan se debió a la estrechez, irregularidad y poca altura de las excavaciones, lo que hacía necesario que “[...] todo el mineral tiene que ser sacado en canastos por muchachos muy pequeños”.⁴⁰ El diseño y las condiciones de los socavones requería de mano de obra capaz de moverse en espacios tan estrechos, pero a su vez, las mismas necesidades de las familias de aumentar sus ingresos las impulsaba a emplear a sus hijos como

³⁹ El Diccionario de 1852 define “empleado” como “el destinado por el gobierno al servicio público”. *Diccionario de la lengua española* - Real Academia Española. Edición de 1852. Consultado en: <http://buscon.rae.es/ntlle/SrvltGUIMenuNtllle?cmd=Lema&sec=1.0.0.0.0>

⁴⁰ Heller, *op. cit.*, pp. 174-175.

operarios y jornaleros desde muy temprana edad. Los padres enseñaban a sus pequeños hijos las tareas de la minería en la práctica y en el mismo campo de aprendizaje, asegurando que el conocimiento no se perdiera. Incluso, las esposas de los trabajadores laboraban en las bocaminas escogiendo el mineral de buena ley y esperando a sus parientes al final de la jornada, lo que indica que la minería no era una actividad esencialmente masculina.⁴¹

Además de los casos de los operarios y los jornaleros, las domésticas, los arrieros y los barberos también presentaron mano de obra entre los 10 y 14 años. Las demás ocupaciones artesanales y de servicios tuvieron una importante presencia desde los 20 años de edad. Es posible identificar en algunas ocupaciones la continuidad de la profesión entre las generaciones, es decir del padre al hijo. Tal es el ejemplo de los dos únicos dulceros registrados en el padrón, Tiburcio Mejía de 54 años y su hijo Mariano de 25 años, que vivían el Barrio de la Carrera y Palacio, o Hermenegildo Gómez de 60 años y su hijo José de 30 que tenían el oficio de zapateros y residían en el Mineral de Tecicapan.⁴² Casos como los anteriores muestran cómo los padres de familia introducían a sus hijos en los oficios productivos, y seguramente a las mujeres aunque las fuentes no lo declaren, con lo cual la ocupación del cabeza de familia se convertía en el trabajo y negocio familiar.

Al reorganizar las ocupaciones por la información concerniente a “*Sabe escribir*”, encontramos que de los 484 individuos que registraron un oficio o profesión, solamente 94 sabían escribir (el 19.3%). Esto indicaría el desinterés de los zacualpenses por enviar a sus hijos a la escuela. Por ejemplo, durante la semana del 12 al 16 de octubre de 1835, de los 22 estudiantes que acudían a la escuela de primeras letras de Zacualpan, ninguno asistió la semana completa, mientras que 18 de ellos faltaron todos los días a las clases.⁴³

La tabla 3 muestra la relación entre ocupación y conocimientos de escritura, destacándose la importancia del número de operarios y jornaleros,

41 Staples, “Familias”, pp. 292, 294 y 298; Nava, *op. cit.*, pp. 56 y 60. Los hombres se desempeñaban en las pesadas labores de explotación, extracción y beneficio de los minerales, mientras las mujeres y los niños se dedicaban a las de pepena y quiebra de los minerales.

42 AMZ, *Padrón de 1864*, Mineral de Tecapan y Barrio de la Carrera y Palacio.

43 Establecimiento de Primeras letras de Zacualpan. Lista de los niños ausentes de este establecimiento en la semana de la fecha con expresión de los nombres de los respectivos padres. AMZ, *Fondo Presidencia*, c. 1, exp. 3, f. 2r, 17 de octubre de 1835.

es decir, oficios no calificados. Sin embargo, esto resulta engañoso dado que de los 202 individuos registrados en el primer grupo, apenas 27 sabían escribir, equivalente al 13.3%; mientras que en la segunda categoría solamente el 10.1% de 158 jornaleros tenían la capacidad de escribir. Estos datos revelan que en oficios no calificados había dificultades de diversa índole para ingresar al sistema educativo, introduciendo a los niños a los quehaceres remunerados para aumentar los ingresos de las familias.

TABLA 3. OFICIOS Y CONOCIMIENTOS DE ESCRITURA EN ZACUALPAN, 1864

Oficio	Sabe escribir	Oficio	Sabe escribir
Operario	27	Arriero	1
Jornalero	16	Azoguero	1
Comerciante	10	Panadero	1
Minero	6	Velero	1
Sastre	5	Sacristán	1
Carpintero	4	Impedido	1
Barbero	3	Labrador	1
Doméstico (a)	3	Artesano	1
Herrero	2	Albañil	1
Zapatero	2	Guarda	1
Dulcero	2	Empleado	1
Escribiente	1	Dependiente	1
Cura	1	TOTAL	94

Fuente: *Padrón de Zacualpan 1864*, AMZ.

El panorama del alfabetismo es diferente en las demás ocupaciones, pues exigían tener ciertas habilidades y conocimientos para desarrollar los oficios y facilitar el buen funcionamiento del negocio. Éste es el caso de los comerciantes, entre los cuales más de una tercera parte de ellos sabía escribir. Dos de los nueve zapateros, seis de los ocho mineros, cinco de los nueve sastres, la mitad de los carpinteros, azogueros y de los herreros, y la totalidad de los dulceros y barberos sabían escribir. Un grado mayor de educación lo tenían el escribiente, el empleado, el sacristán y el cura,

especialmente el último, que debió prepararse en las instituciones de educación superior.

Al relacionar la información concerniente al nivel de educación (saber escribir), las ocupaciones y el espacio es posible establecer la estructura socioeconómica de Zacualpan.⁴⁴ En la tabla 4 tenemos que el Barrio de la Plaza y Fuente Principal concentraba el mayor número de los varones instruidos en la escritura con 63% del total que registraron una profesión y se encontraban en edad de trabajar. Se puede entender que en aquel barrio casi 2/3 de los varones requerían de cierto grado de formación debido a los oficios que desempeñaban, relacionados con el comercio, las labores artesanales y los servicios, esto es, ocupaciones semicalificadas. Aquí habitaban los zacualpenses que gozaban de los mayores niveles de riqueza y posición social, constituyéndose en el centro económico y político de la cabecera municipal.

TABLA 4. SITIOS EMPADRONADOS Y CONOCIMIENTOS DE ESCRITURA EN ZACUALPAN, 1864

Sitio empadronado	Sabe escribir	Porcentaje relacionado con población laborando
Barrio de la Plaza y Fuente principal	29	63
Barrio de la Carrera y Palacio	15	31.2
Barrio de Memecla	15	23
Mineral de Tecicapán	21	18.2
Barrio Chacopinga y Calvario	12	17.3
Cuadrilla de San José	6	14.2
Ranchería de Apecanaclán	7	12.7
Pueblo de San Antonio Mealco	4	9
TOTALES	109	

Fuente: *Padrón de Zacualpan 1864*, Archivo Municipal de Zacualpan.

⁴⁴ Pérez y Klein, *op. cit.*, p. 89; Cook, *op. cit.*, p. 155. Sonia Pérez, Herbert Klein y Sherburne Cook pudieron establecer la estructura social y económica en sus investigaciones a partir de la reorganización de los datos con las variables de oficio y nivel educativo de cada habitante.

El segundo lugar en cuanto a niveles de conocimiento de escritura lo ocupó el Barrio de la Carrera y Palacio con 31.2%, en donde convivía la población que ejercía oficios comerciales, de servicios y artesanales con la fuerza de trabajo minera y rural. La proporción de los habitantes que sabían escribir se reduce en los barrios de Memecla y Chacopinga y Calvario, espacios donde tenía su residencia un amplio número de operarios y jornaleros, esto es, población de extracción social inferior.

Por fuera de la cabecera municipal es interesante el caso del Mineral de Tecicapan, dado que tuvo una cantidad representativa de población con capacidades de escritura, pese a estar habitado por un elevado número de operarios, como se observa en la tabla 2. El caso opuesto se presentó en el Pueblo de San Antonio Mealco que contaba con cuatro personas que sabían escribir, es decir, 9% de los hombres que se ocupaban en algún oficio. La estructura ocupacional del pueblo –asentamiento de indios– revela que entre 46 hombres que registraron su profesión, 44 eran jornaleros, lo cual ayuda a entender porqué este sitio se ubicó en el escalón inferior de instrucción educativa, y por ende, de la estructura socioeconómica de los lugares censados en 1864.

A modo de conclusión

El análisis realizado del padrón de Zacualpan de 1864 es un acercamiento preliminar a los patrones poblacionales del municipio a través del género, la edad, el estado civil, los oficios y los niveles de alfabetismo. Es un ejemplo de las potencialidades de los padrones y cuan valiosos son como fuentes para los estudios de demografía histórica. Las páginas precedentes revelaron que las dinámicas demográficas de un espacio minero como Zacualpan de 1864 estaban articuladas con las bonanzas y borrascas de las vetas y con los avatares de la turbulencia política mexicana del siglo XIX, que se traducían en migraciones y muertos en los campos de batalla. Estos factores acentuaron el predominio de la población femenina y una marcada inferioridad numérica de los varones en las edades más productivas del ciclo de la vida (15 a 34 años).

Zacualpan representa una población compleja al entrar en el detalle de sus barrios, pueblos, minerales, rancherías y cuadrillas. La incorporación de la

variable espacial ha permitido obtener un acercamiento a la geografía de las ocupaciones, del nivel de instrucción de escritura y la estructura socio-económica del municipio. La presencia indígena se evidenció en uno de los barrios de su casco urbano –el Barrio de Chacopinga y Calvario–, y en uno de los pueblos que estaban bajo su jurisdicción: el Pueblo de San Antonio Mealco. El centro del poder económico y social se ubicó donde se tomaban las decisiones de la política local: en el Barrio de la Plaza y Fuente Principal. Fue allí en donde la actividad comercial, artesanal y de servicios otorgó cierto nivel de riqueza, status e instrucción educativa a sus residentes. A medida que se alejaba de este barrio, las capacidades de escritura, económicas y sociales de los zacualpenses se transformaron. Aparecieron los barrios en donde predominaban los operarios y los jornaleros, así como su presencia en el mineral, la cuadrilla, el pueblo y la ranchería. En últimas, fueron los trabajadores vinculados a la minería los que definieron el tipo de población, de sociedad y de economía de Zacualpan.

Hasta ahora se ha dejado de lado el estudio de la composición familiar, el peso de los tipos de familias –nuclear, extendida y múltiple–, de los solteros, la incidencia de familias encabezadas por mujeres, la elección de cónyuge y la edad al matrimonio. Las posibilidades de interrogantes se pueden ampliar desde un enfoque de historia de la familia para un caso en particular como el de Zacualpan. Será interesante detallar cuáles fueron las características y singularidades de las familias de un distrito minero y si es posible establecer las continuidades o transformaciones de estas parentelas por varias generaciones al comparar con otros censos.

Fuentes

1. Archivos

Archivo Municipal de Zacualpan: Padrón de 1864.

Archivo Parroquial de Zacualpan, La Inmaculada Concepción, Padrones de 1834. Consultado en: <https://familysearch.org/pal:/MM9.3.1/TH-1-14684-33019-12?cc=1410092&wc=6852839>

2. Libros y artículos

- Brading, David, *Mineros y comerciantes en el México Borbónico (1763-1810)*, México, Fondo de Cultura Económica, 1975.
- _____, “Grupos étnicos, clases y estructura ocupacional en Guanajuato (1792)”, en Elsa Malvido y Miguel Ángel Cuenya, (comps.), *Demografía histórica de México. Siglos XVI-XIX*, México, Instituto de Investigaciones Dr. José María Luis Mora/Universidad Autónoma Metropolitana, 1993, pp. 160-178.
- Cook, Sherburne F., “La población de México en 1793”, en Elsa Malvido y Miguel Ángel Cuenya, (comps.), *Demografía histórica de México. Siglos XVI-XIX*, México, Instituto de Investigaciones Dr. José María Luis Mora/Universidad Autónoma Metropolitana, 1993, pp. 141-159.
- Diccionario de la lengua española* - Real Academia Española. Edición de 1852. Consultado en: <http://www.rae.es/RAE/Noticias.nsf/Home?ReadForm>
- Estrada Carrión, Raúl, *Zacualpan. Monografía municipal*, Toluca, Gobierno del Estado de México, 1999.
- Gama Granados, Federico, *Zacualpan*, México, Gobierno del Estado de México, 1986.
- Heller, Carl Bartholomaeus, *Viajes por México en los años 1845-1848*, México, Banco de México, 1987.
- Kicza, John E., “Historia demográfica mexicana del siglo XIX: evidencia y aproximaciones”, en Elsa Malvido y Miguel Ángel Cuenya, (comps.), *Demografía histórica de México. Siglos XVI-XIX*, México, Instituto de Investigaciones Dr. José María Luis Mora/Universidad Autónoma Metropolitana, 1993, pp. 217-262
- Lugo Olín, María Concepción, “La población de Cuautitlán durante el siglo XIX”, en Elsa Malvido y Miguel Ángel Cuenya, (comps.), *Demografía histórica de México. Siglos XVI-XIX*, México, Instituto de Investigaciones Dr. José María Luis Mora/Universidad Autónoma Metropolitana, 1993, pp. 123-137.
- Moreno Coello, Georgina, *El estado de México, la historia de un proceso de definición territorial: 1824-1917* (tesis para optar el grado de licenciatura en historia), México, Universidad Nacional Autónoma de México, 1993.

- Nava, Guadalupe, “Jornales y jornaleros en la minería porfiriana”, en *Historia Mexicana*, vol. 12, núm. 1, julio-septiembre, 1962, pp. 53-72.
- Noriega, Joaquín, *Estadística del departamento de México. Formada por la comisión nombrada por el Ministerio de Fomento, y presidida por el Sr. D. Joaquín Noriega; de Septiembre de 1853 en que comenzó sus trabajos, a Febrero de 1854 en que los concluyó*, México, Biblioteca Enciclopédica del Estado de México, 1980.
- Pérez Toledo, Sonia y Herbert S. Klein, “La población de la ciudad de Zacatecas en 1857”, en *Historia Mexicana*, vol. 42, núm. 1, julio-septiembre, 1992, pp. 77-102.
- Rivera Cambas, Manuel, *Viaje a través del Estado de México (1880-1883)*, México, Biblioteca Enciclopédica del Estado de México, México, 1972.
- Robinson, David J., “Patrones de población: Parral a fines del siglo XVIII”, en Elsa Malvido y Miguel Ángel Cuenya, (comps.), *Demografía histórica de México. Siglos XVI-XIX*, México, Instituto de Investigaciones Dr. José María Luis Mora/Universidad Autónoma Metropolitana, 1993, pp. 179-216.
- Schenk, Frank y Lucrecia Orensanz, “La desamortización de las tierras comunales en el Estado de México (1856-1911). El caso del distrito de Sultepec”, en *Historia Mexicana*, vol. 45, núm. 1, julio-septiembre, 1995, pp. 3-37.
- Staples, Anne, *Bonanzas y borrascas mineras: El Estado de México 1821-1876*, México, El Colegio Mexiquense, 1994.
- _____, “Familias mineras: diversidad económica y permanencia generacional”, en Pilar Gonzalbo y Cecilia Rabell (coords.), *Familia y vida privada en la historia de Iberoamérica*, México, El Colegio de México/Centro de Estudios Históricos, 1996, pp. 289-299.
- Urrutia de Stabelski, María Cristina, “La minería (1821-1880)”, en Ciro Cardoso (coord.), *México en el siglo XIX. Historia económica y de la estructura social (1821-1910)*, México, Nueva Imagen, 1993, pp. 119-145.
- Velasco, Luis Alfonso, *Geografía y estadística de la República Mexicana. Tomo I. Geografía y estadística del Estado de México (1889)*, México, Biblioteca Enciclopédica del Estado de México, 1980.
- Villaseñor y Sánchez, José Antonio de, *Theatro americano: Descripción general de los reynos, y provincias de la Nueva España, y sus jurisdicciones*, México, Imprenta de la viuda de D. Joseph Bernardo de Hogal, 1746. Consultado

en: <http://fondosdigitales.us.es/fondos/libros/3686/10/theatro-americano-descripcion-general-de-los-reynos-y-provincias-de-la-nueva-espana-y-sus-jurisdicciones/>

Anexos

ANEXO 1. GÉNERO Y GRUPOS DE EDAD EN ZACUALPAN, 1864

Grupos de edad	Hombres	Mujeres
0-4 años	174	151
5-9 años	216	162
10-14 años	159	165
15-19 años	78	103
20-24 años	48	76
25-29 años	41	81
30-34 años	68	94
35-39 años	54	47
40-44 años	44	60
45-49 años	36	39
50-54 años	40	46
55-59 años	22	18
60-64 años	17	33
65-69 años	9	5
Más de 70 años	23	25

Fuente: *Padrón de Zacualpan 1864*, AMZ.

ANEXO 2. RELACIÓN DE CASADOS Y VIUDOS CON GRUPOS DE EDADES EN ZACUALPAN, 1864.

Condición	10-14 años	15-19 años	20-29 años	30-39 años	40-49 años	50-59 años	Más de 60 años	TOTALES
Casado			52	101	68	52	31	304
Viudo		1	3	4	7	9	16	40
Casada	1	11	86	94	51	24	14	281
Viuda	1		4	20	35	34	43	137
TOTALES	2	12	145	219	161	119	104	762

Fuente: *Padrón de Zacualpan 1864*, AMZ.

ANEXO 3. RELACIÓN DE OFICIOS Y GRUPOS DE EDADES EN ZACUALPAN, 1864

Oficio	10-14 años	15-19 años	20-29 años	30-39 años	40-49 años	50-59 años	Más de 60 años
Operario	12	30	45	50	33	18	9
Jornalero	11	18	20	35	28	26	20
Comerciante	1	2	6	5	6	5	4
Zapatero		1	3	4			1
Sastre		1	3	4	1		
Minero		1		2	1	2	2
Carpintero			4	1	1	1	1
Panadero		2	1	3			1
Albañil				1	4	1	
Doméstico(a)	1	1	2	1		1	
Arriero	1	2		2			
Herrero			2	1	1		
Barbero	1	1		1			
Artesano					1	1	
Azoguero							2
Ademador					1		1
Maderero				1			1

Oficio	10-14 años	15-19 años	20-29 años	30-39 años	40-49 años	50-59 años	Más de 60 años
Ladrillero				2			
Labrador		1					1
Dulcero			1			1	
Leñero						1	1
Polvorero							1
Velero				1			
Platero			1				
Tintorero						1	
Sombrero			1				
Molendera				1			
Empleado				1			
Escribiente					1		
Guarda					1		
Cura					1		
Sacristán							1
Dependiente			1				
Ciego			1				
Impedido		2			1		
TOTALES	27 (5.6%)	62 (12.8%)	91 (18.9%)	116 (24.1%)	81 (16.8%)	58 (12%)	46 (9.5%)

Fuente: *Padrón de Zacualpan 1864*, AMZ.