







Folletos Técnicos

Informes sobre su distribución en el Archivo General de la Nación



Se utilizaron como ilustraciones para este Boletín:

PORTADA: Grabado "El apóstol Santiago favorece a los castellanos y persigue a los indios". Historia de las Indias Occidentales por Antonio de Herrera, t. III. 1728. Biblioteca del Archivo General de la Nación, México.

1. Mapa detalle: Ernest J. Burrus, *La obra cartográfica de la provincia mexicana de la Compañía de Jesús (1567-1967)*, 2v. Madrid, José Porrúa Turanzas, 1967, t. II, mapa 17, Biblioteca del Archivo General de la Nación, México.

2. India seri: *The seri indians of Bahia Kino on Sonora, Mexico*, Glorieta, New Mexico, The Rio Grande Press, Inc. Bureau of American Ethnology 17th Annual Report, 1895-1896, 1971, 406 p.
3. Idem (India seri).
4. Mapa (ídem. 1).
5. Mapa de la jurisdicción de la Alcaldía Mayor de Tetepango-Huipuxtla (actual estado de Hidalgo). 1747. Archivo General de la Nación, México, Ramo Tierras, vol. 1470, exp. 1, f. 166.
6. Hacienda pulquera de la Ciudad de México. 1904. Fototeca del Archivo General de la Nación, México.

